

Kletterkonzeption für den Göttinger und Reinhäuser Wald

Landesforstverwaltung Niedersachsen,
IG Klettern, Deutscher Alpenverein,
Naturschutzverbände im GUNZ
und Landkreis Göttingen

Inhalt:

1. Erläuterungen
2. Liste der Felsen
3. Übersichtskarte
4. Detailkarten und Topos

1. Erläuterungen

Die hier beschriebenen Regelungen basieren auf den Ergebnissen einer gutachterlichen Bestandsaufnahme der Moos- und Flechtenarten (Thiel & Spribille, 2004) an den aufgeführten Felsen. Nach Vorliegen des Gutachtens erfolgte im Rahmen von Ortsbegehungen die Abstimmung zwischen den naturschutzfachlichen Belangen und klettersportlichen Interessen durch Vertreter der beteiligten Institutionen und Vereine.

Zur Festlegung der in dieser Kletterkonzeption beschriebenen Regelungen wurde die bundesweit bewährte Unterteilung der Felsen in Bereiche unterschiedlicher klettersportlicher Nutzung (Zonierung) verwendet. Die Zonierungen sind in der nachfolgenden Tabelle erläutert.

Zonierung	Erläuterung	Darstellung in Topos
Zone 1	Ruhezone: Kletterverzicht	dunkelgrau
Zone 2	Status-Quo-Zone: Klettern nur auf den bestehenden Routen, keine Neutouren	hellgrau
Zone 3	Entwicklungszone: Klettern auf den bestehenden Routen, Neutouren erlaubt	weiß

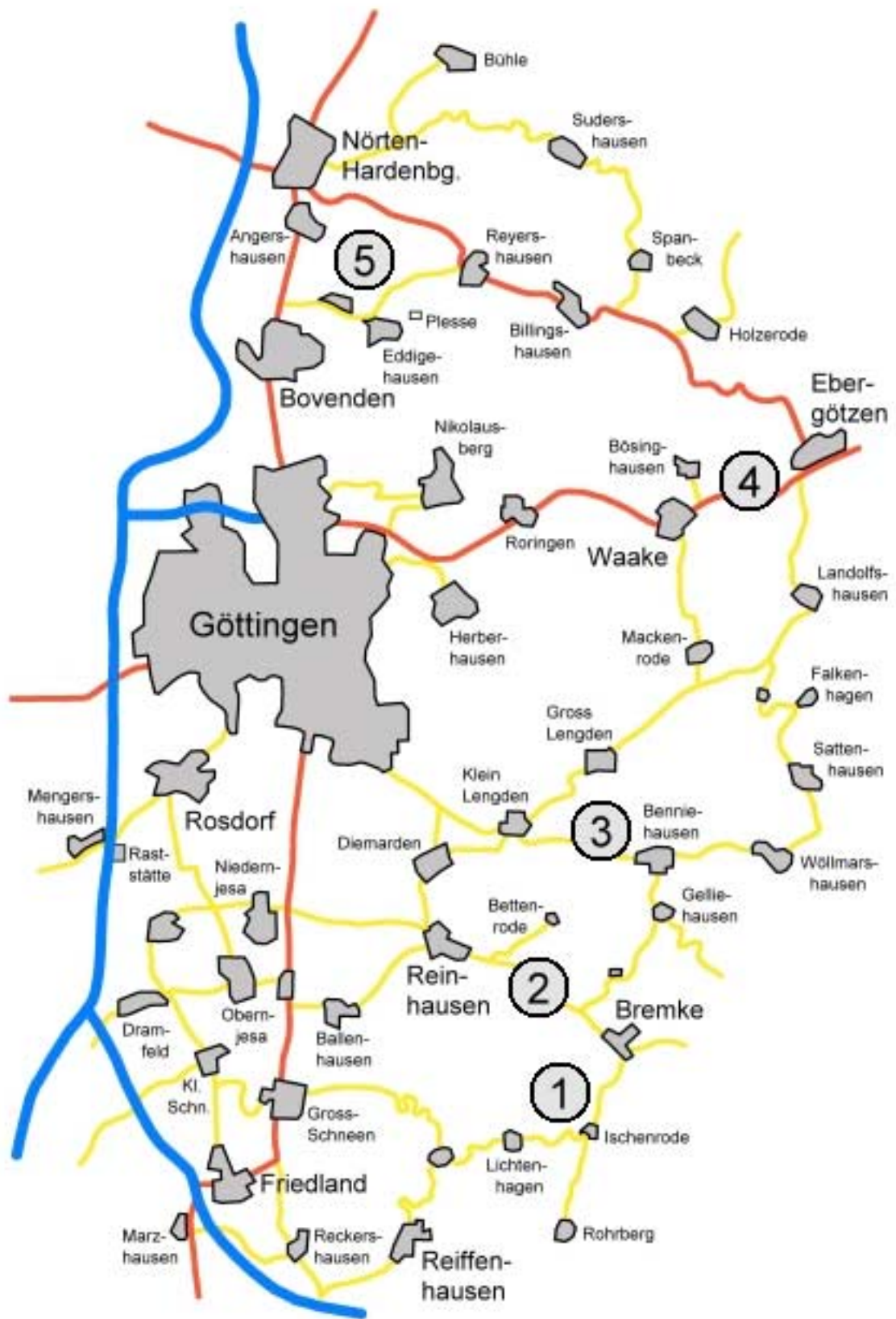
Alle aufgeführten Felsen sind in den nachfolgenden Gebietskarten verzeichnet. Für Felsen die vollständig als Zone 1 vereinbart wurden, ist kein Topo dargestellt.

Es ist vorgesehen, diese Kletterkonzeption sukzessive auf weitere Kletterfelsen und -gebiete des Göttinger und Reinhäuser Waldes auszudehnen, um für diese ebenfalls naturverträgliche Regelungen zu erarbeiten.

2. Liste der Felsen

Gebiet		Felsname	Zonierung	Sonstige Maßnahmen
1.	Ischenrode	1. Mönchebergwand	Zone 1	
		2. Piraten	Zone 1	
2.	Wendebachtal			
		a) Bürgertal	1. Nachbarkanzel	Zone 2/1
		2. Quacken	Zone 3/1	
	b) Wbt.-Nordseite	3. Kavernenwand	Zone 2/1	
		4. Lange Mauer	Zone 1	
		5. Wampe	Zone 2/1	Flechtenmonitoring
		6. Knubbelwand	Zone 2/1	Flechtenmonitoring
		c) Schloßtal	8. Erster Zwerg	Zone 1
		9. Zweiter Zwerg	Zone 3/2/1	
		10. Dritter Zwerg	Zone 3/1	
		11. Vierter Zwerg	Zone 2/1	
		12. Fünfter Zwerg	Zone 3/1	
	d) Leuchtetal	13. Wegelagerer	Zone 3	
		14. Wellenwand	Zone 3	
		15. Echtenwand	Zone 2/1	
		16. Koloss	Zone 2	
		17. Leichte Wand	Zone 2	
		18. Flechtenstein	Zone 1	
		19. Eisenwand	Zone 2/1	Absperrung des Durchgangs zur Beatleswand zwischen Eisenwand und Gnom
		20. Gnom	Zone 3	
		21. Beatleswand	Zone 1	
3.	Gartetal	1. Risswand	Zone 1	
		2. Benniehäuser Wand	Zone 3/1	
		3. Pfeilerwand	Zone 3/1	
4.	Hacketal	1. Stammtisch	Zone 1	
		2. Sonnenwand	Zone 1	
		3. Große Wand	Zone 1	
5.	Mariaspring	1. Mariaspringwand	Zone 3	
		2. Bielstein	Zone 1	

3. Übersichtskarte der Klettergebiete



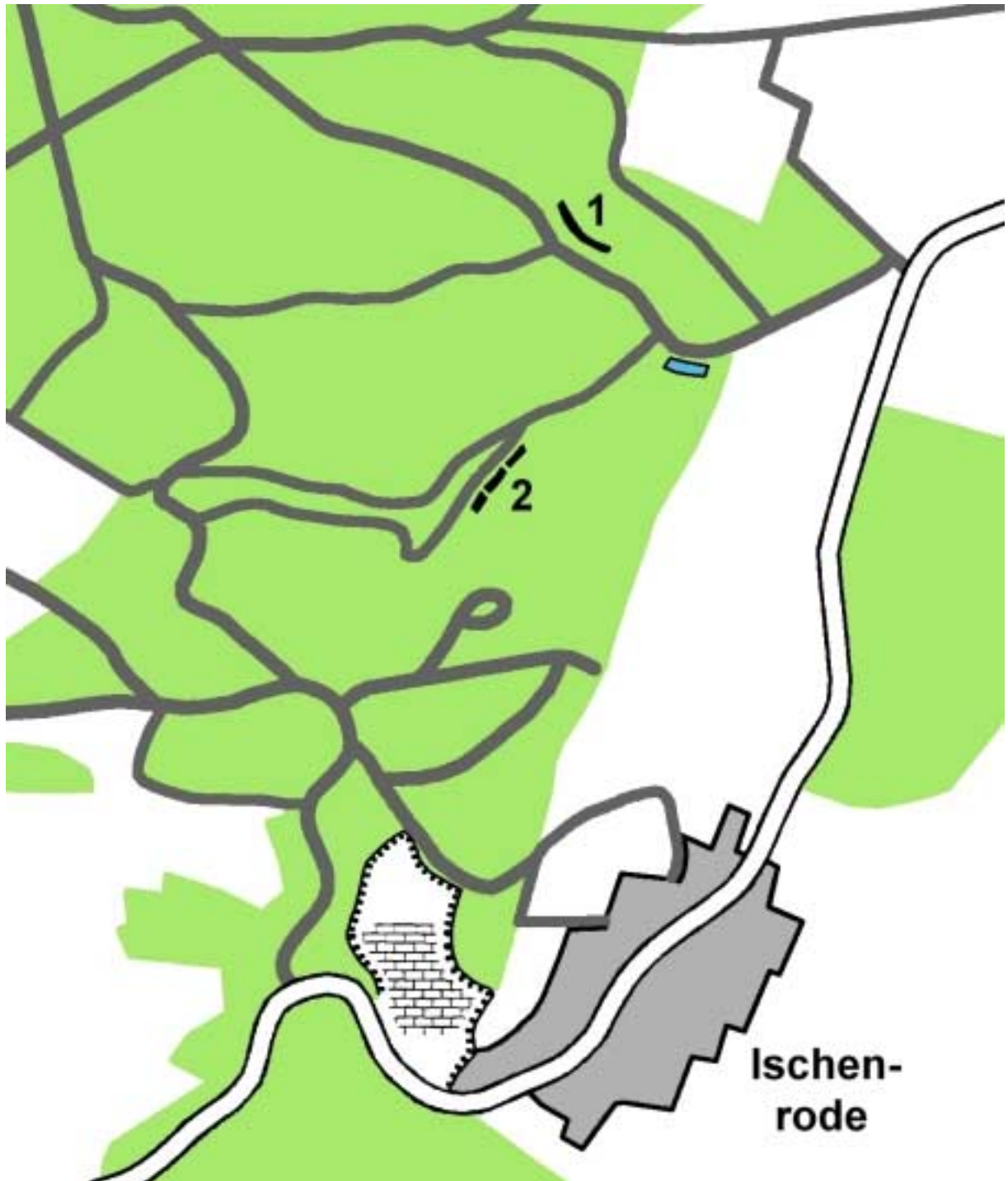
1. Ischenrode
2. Wendebachtal

3. Gartetal
4. Hacketal

5. Mariaspring

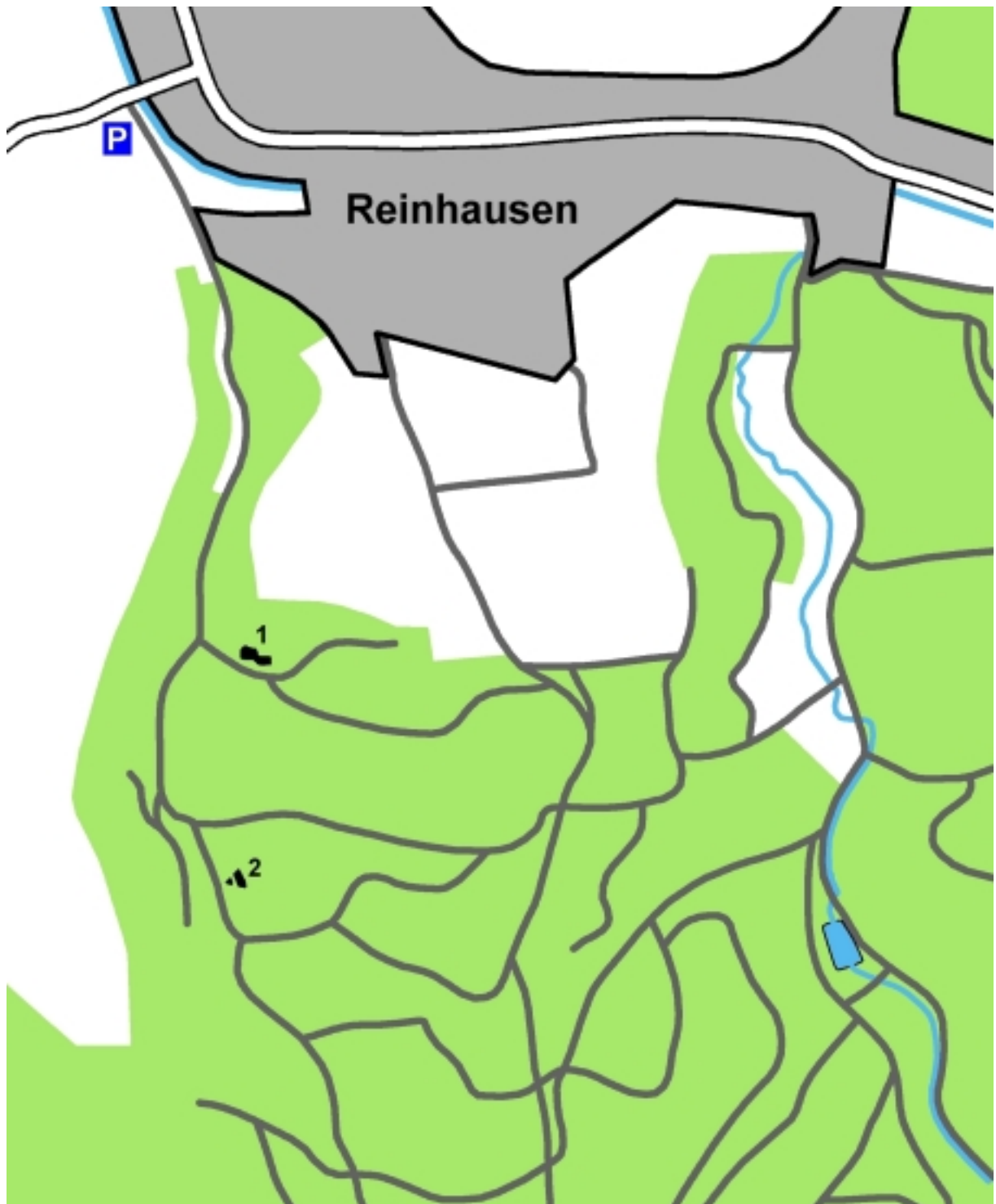
4. Detailkarten und Topos

1. Ischenrode



1. Mönchebergwand (Zone 1)
2. Piraten (Zone 1)

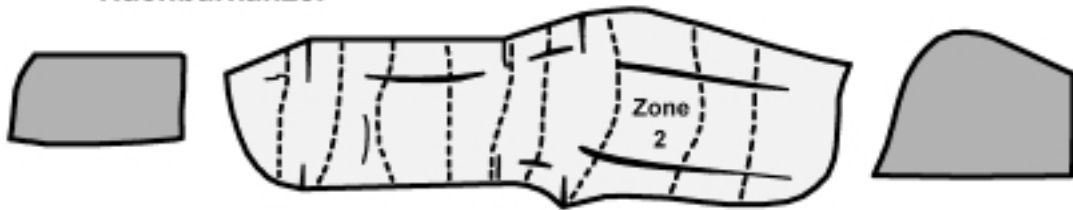
4.2 Wendebachtal - Bürgertal



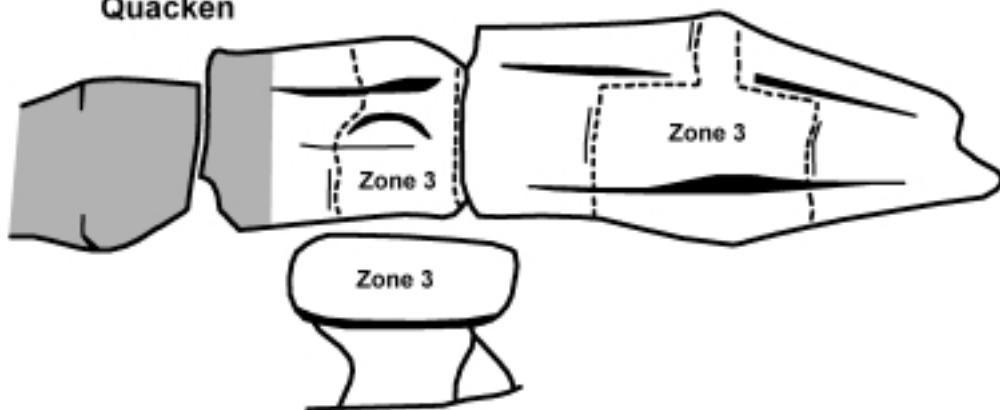
1. Nachbarkanzel (Zone 2/1)
2. Quacken (Zone 3/1)

Wendebachtal - Bürgertal

Nachbarkanzel



Quacken



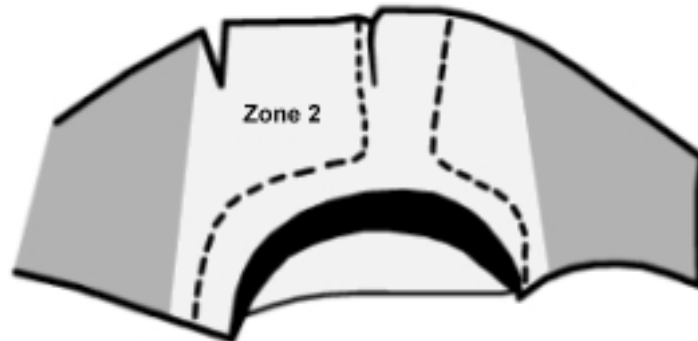
4.3 Wendebachtal - Nordseite und Schloßtal



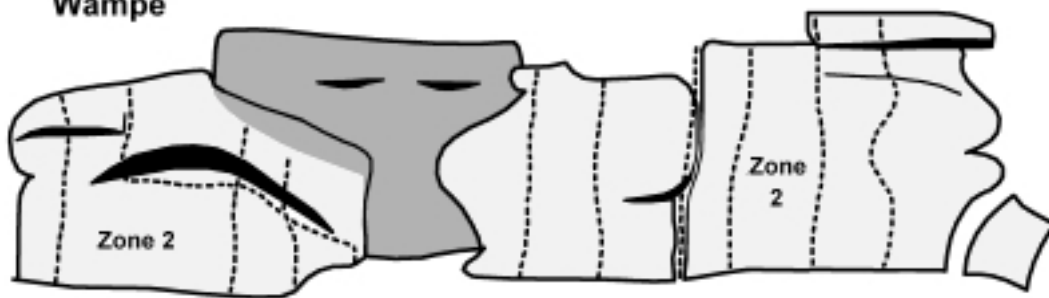
- | | | |
|----|---------------|--------------|
| 1. | Kavernenwand | (Zone 2/1) |
| 2. | Lange Mauer | (Zone 1) |
| 3. | Wampe | (Zone 2/1) |
| 4. | Knubbelwand | (Zone 2/1) |
| 5. | Erster Zwerg | (Zone 1) |
| 6. | Zweiter Zwerg | (Zone 3/2/1) |
| 7. | Dritter Zwerg | (Zone 3/1) |
| 8. | Vierter Zwerg | (Zone 2/1) |
| 9. | Fünfter Zwerg | (Zone 3/1) |

Wendebachtal - Nordseite

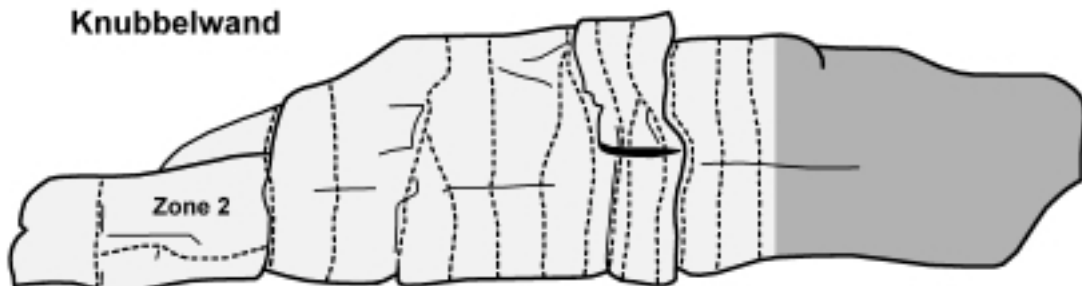
Kavernenwand



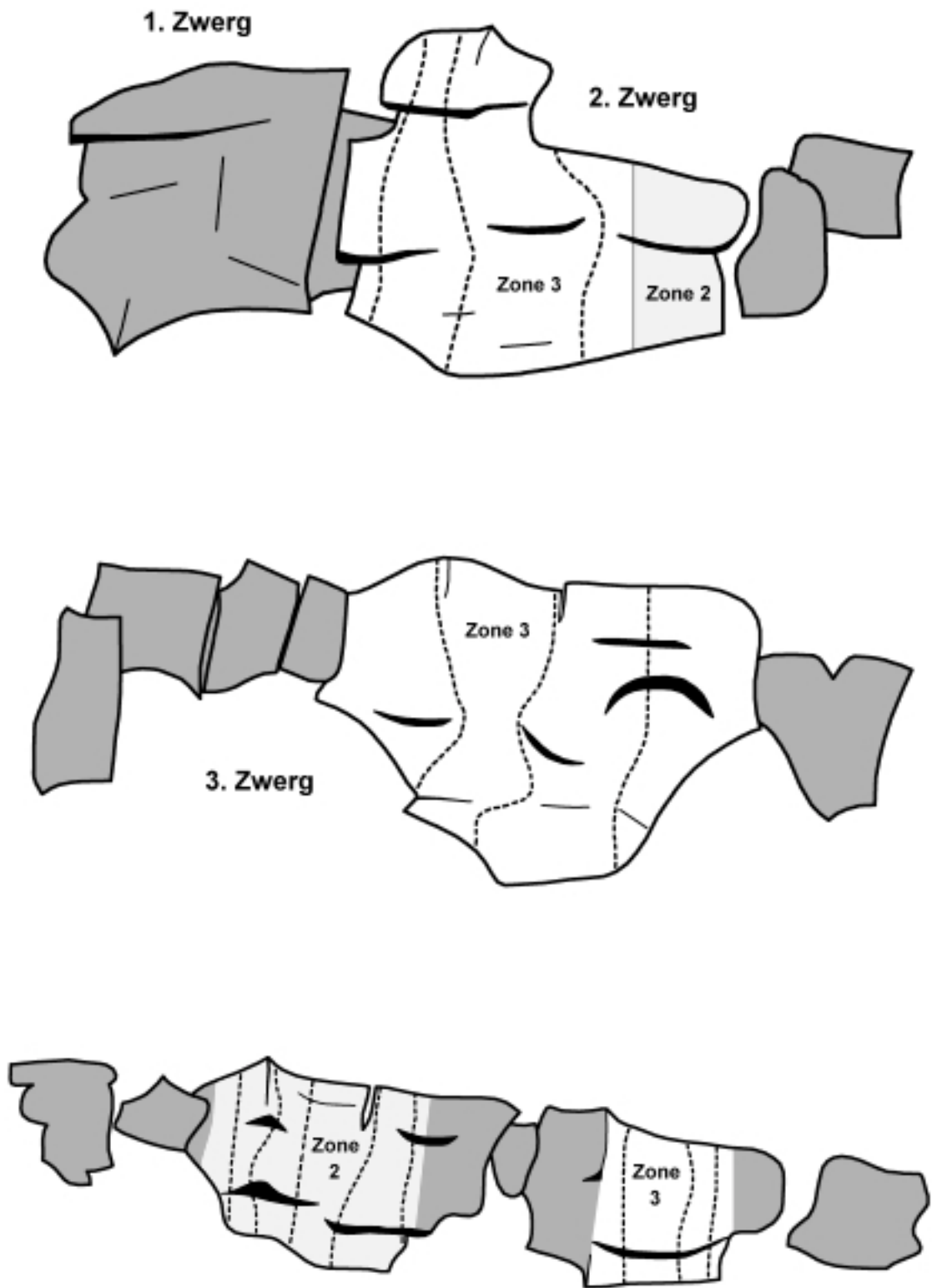
Wampe



Knubbelwand



Wendebachtal - Schloßtal



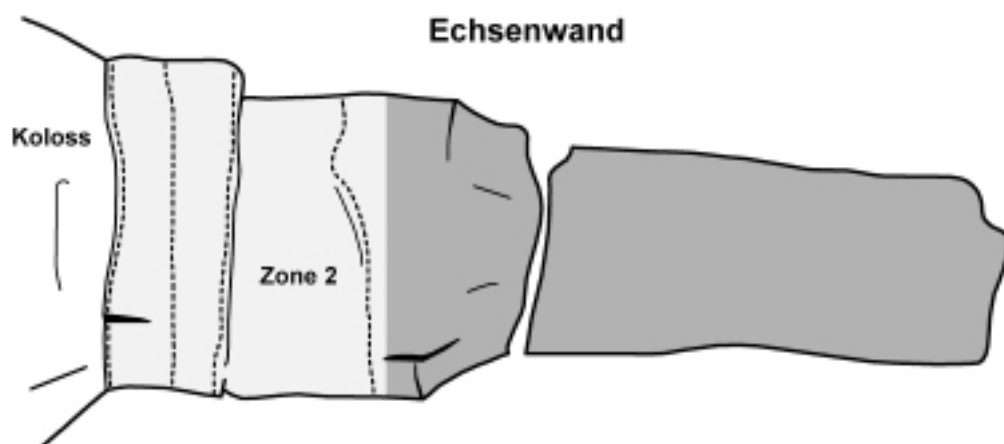
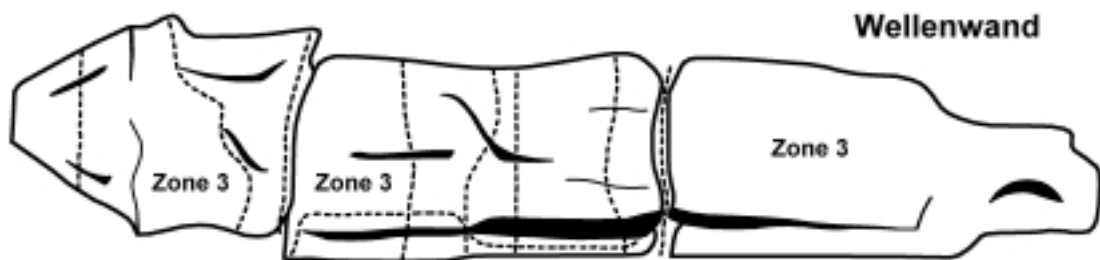
4.4 Wendebachtal - Leuchtetal



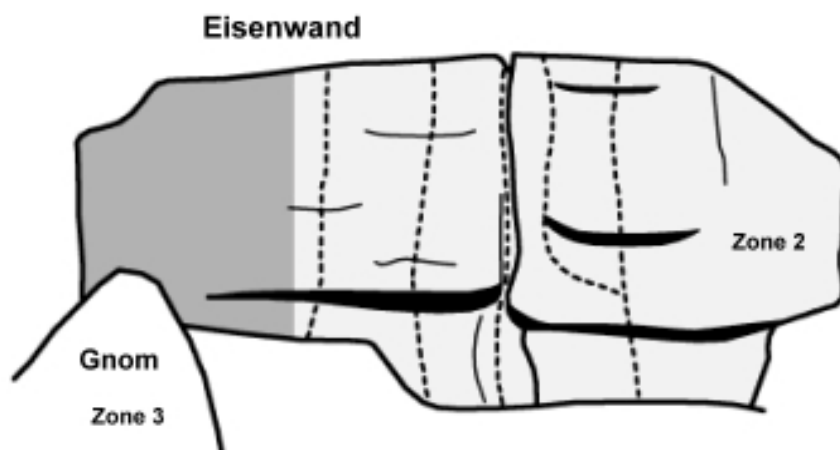
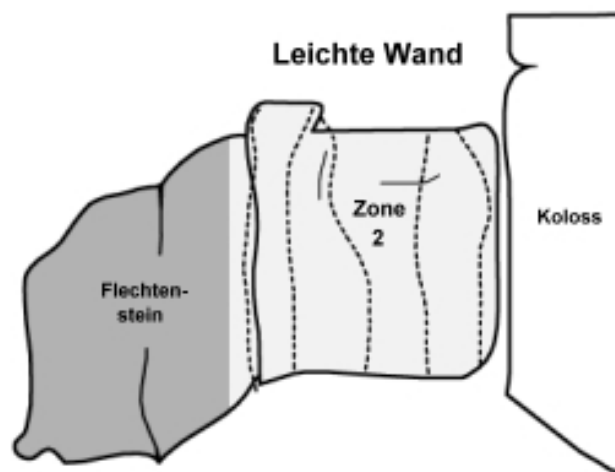
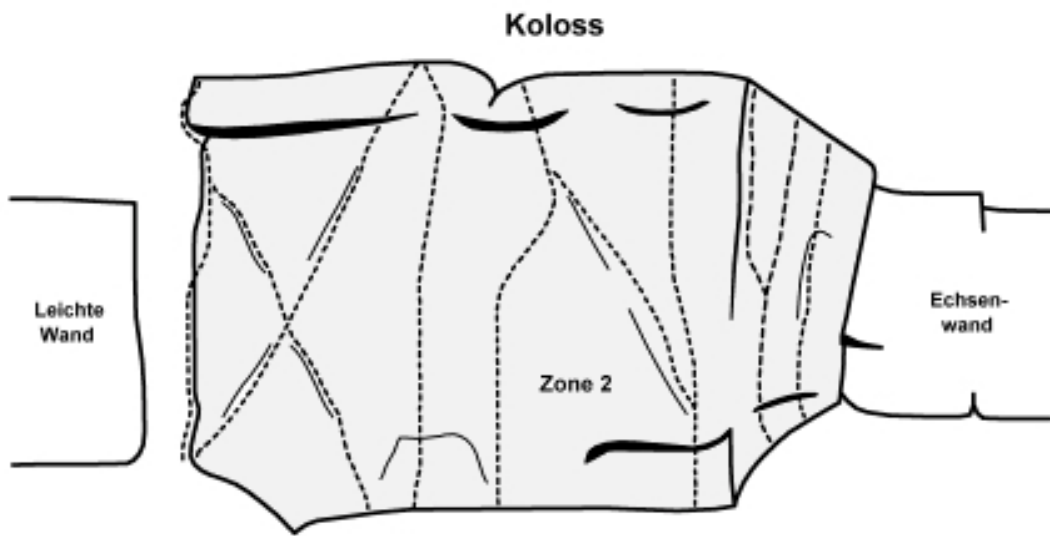
- | | | |
|----|---------------|------------|
| 1. | Wegelagerer | (Zone 3) |
| 2. | Wellenwand | (Zone 3) |
| 3. | Echsenwand | (Zone 2/1) |
| 4. | Koloss | (Zone 2) |
| 5. | Leichte Wand | (Zone 2) |
| 6. | Flechtenstein | (Zone 1) |
| 7. | Eisenwand | (Zone 2/1) |
| 8. | Gnom | (Zone 3) |
| 9. | Beatleswand | (Zone 1) |

Wendebachtal - Leuchtetal

Wegelagerer



Wendebachtal - Leuchtetal



4.5 Gartetal



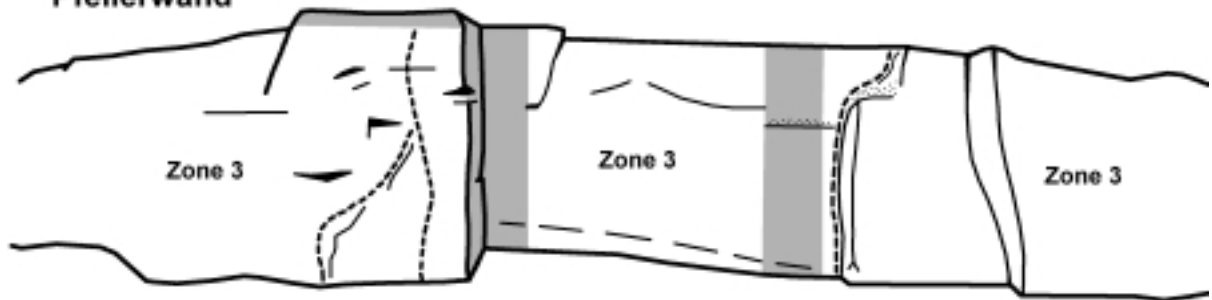
1. Risswand (Zone 1)
2. Benniehäuser Wand (Zone 3/1)
3. Pfeilerwand (Zone 3/1)

Gartetal

Benniehäuser Wand



Pfeilerwand



4.6 Hacketal



- | | | |
|----|------------|----------|
| 1. | Stammtisch | (Zone 1) |
| 2. | Sonnenwand | (Zone 1) |
| 3. | Große Wand | (Zone 1) |

4.7 Mariaspring



1. Mariaspringwand (Zone 3)
2. Bielstein (Zone 1)

Mariaspring

Mariaspringwand

