

Übersichtskarte zur Verordnung vom 23.3.2009

# Naturschutzgebiet "SELTERKLIPPEN"

<b>Landkreis</b>	<b>Hildesheim</b>
Samtgemeinde	Freden (Leine)
Mitgliedsgemeinde	Freden (Leine)
<b>Landkreis</b>	<b>Northeim</b>
Stadt	Einbeck
Gemeinde	Kreiensen

 **Grenze des Naturschutzgebietes**  
(Die Innenseite des grauen Rasterbandes kennzeichnet die Grenze des Naturschutzgebietes.)

 **Naturschutzgebiet**



 **Niedersächsischer Landesbetrieb für Wasserwirtschaft, Küsten- und Naturschutz**

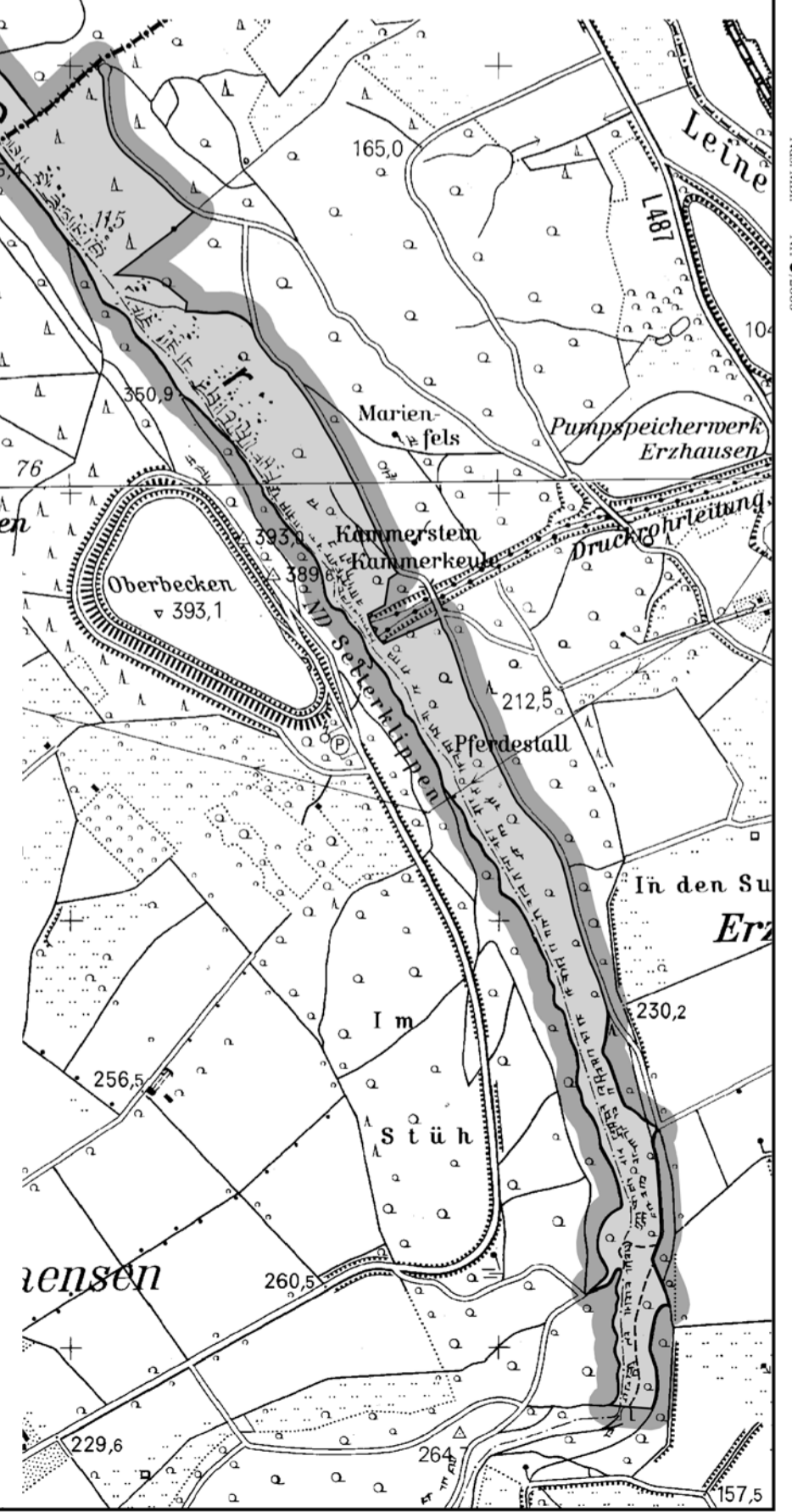
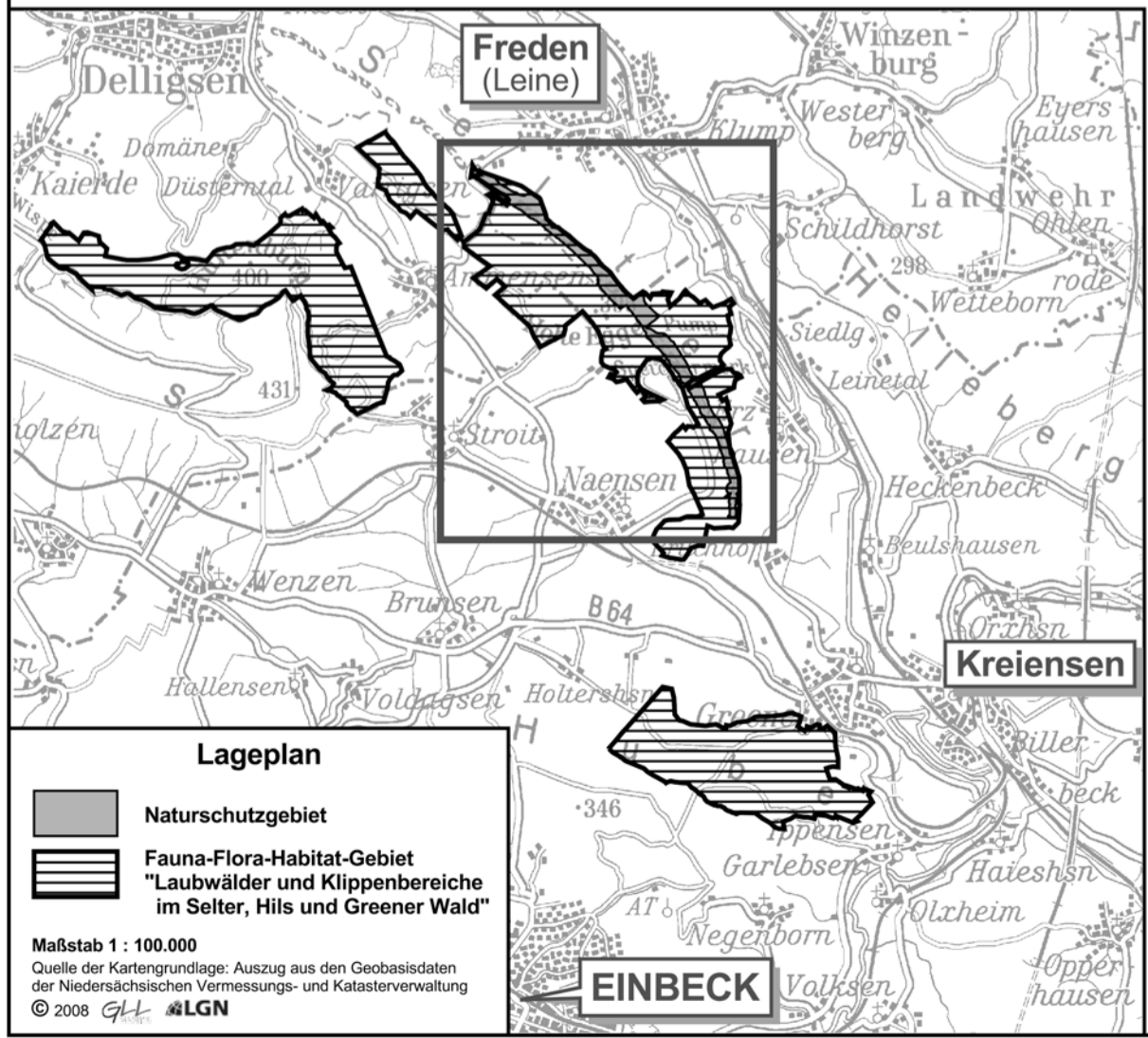
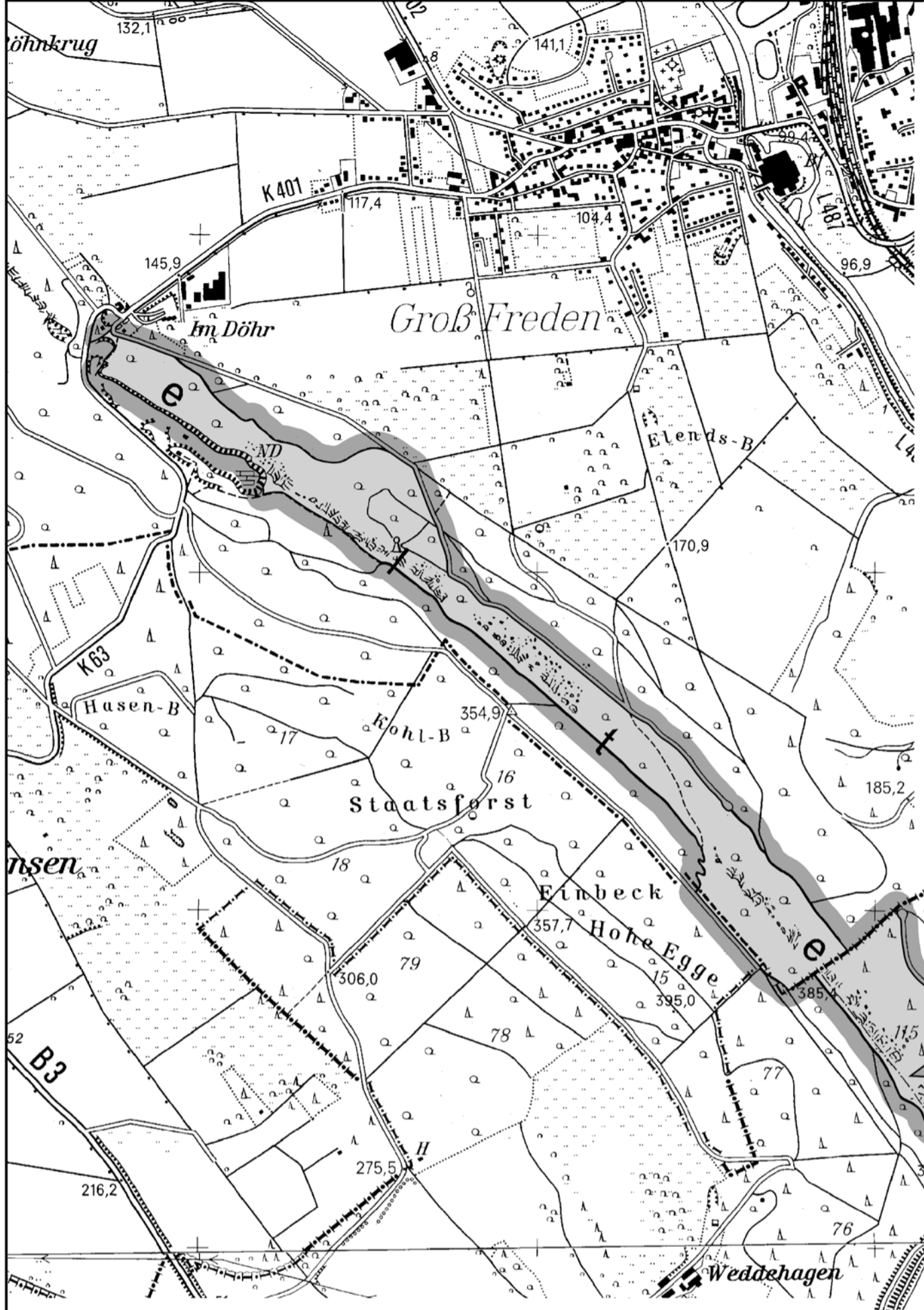
Paterak

NLWKN Betriebsstelle Süd

Maßstab 1 : 15.000



Quelle der Kartengrundlage: Auszug aus den Geobasisdaten der Niedersächsischen Vermessungs- und Katasterverwaltung  
© 2008  



Nds. MBI, Nr. ●/2009